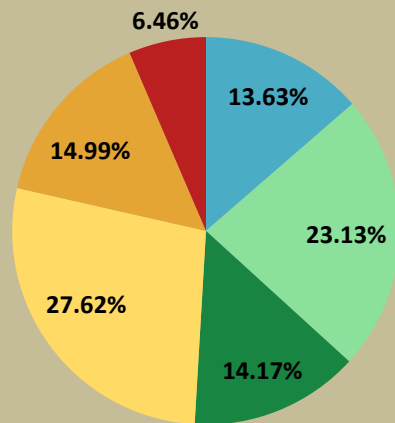
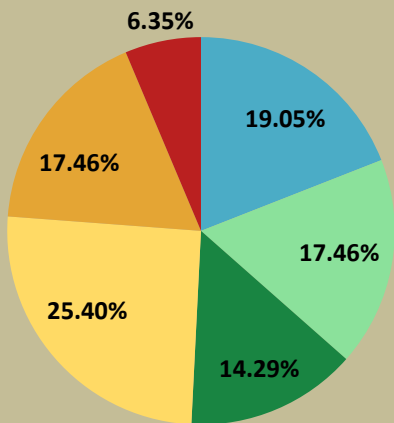


# ΡΥΠΑΝΤΙΚΟ ΦΟΡΤΙΟ ΑΚΤΩΝ ΣΑΡΩΝΙΚΟΥ ΚΟΛΠΟΥ

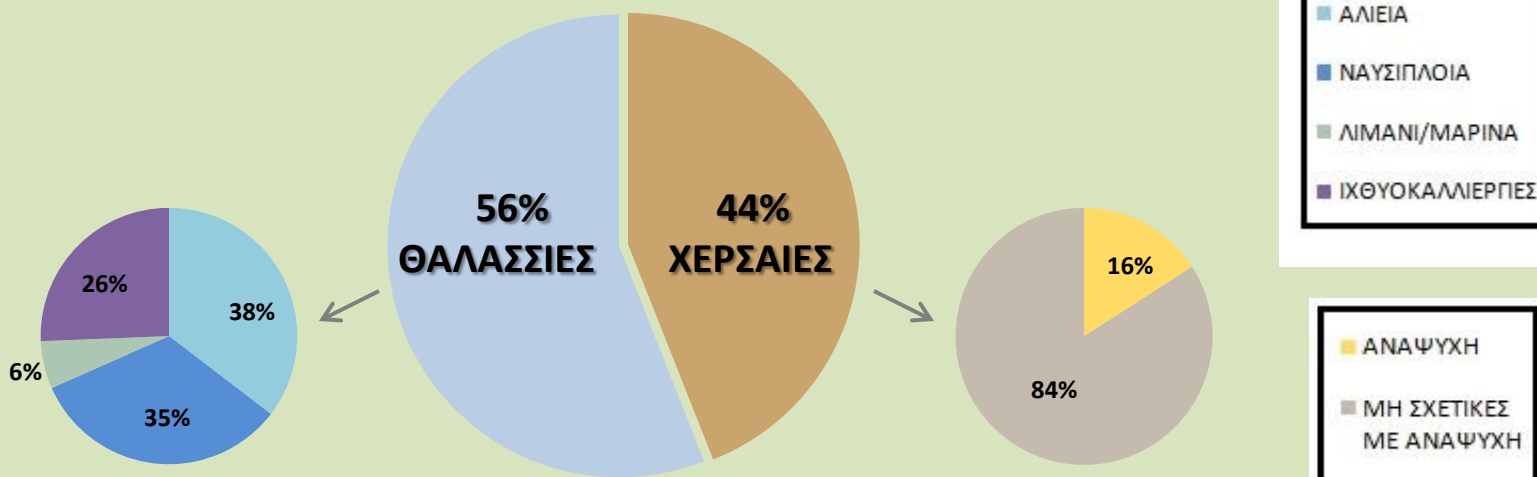


Ποσοστό επί του συνόλου των ακτών      Ποσοστό επί του συνολικού μήκους ακτογραμμής



ΡΥΠΑΝΤΙΚΟ ΦΟΡΤΙΟ	ΑΡΙΘΜΟΣ ΑΚΤΩΝ	ΜΗΚΟΣ ΑΚΤΟΓΡΑΜΜΗΣ (km)
ΚΑΘΑΡΗ	12	0,76
ΠΟΛΥ ΧΑΜΗΛΟ	11	1,29
ΧΑΜΗΛΟ	9	0,79
ΜΕΤΡΙΟ	16	1,54
ΥΨΗΛΟ	11	0,84
ΠΟΛΥ ΥΨΗΛΟ	4	0,36
<b>ΣΥΝΟΛΟ</b>	<b>63</b>	<b>5,58</b>

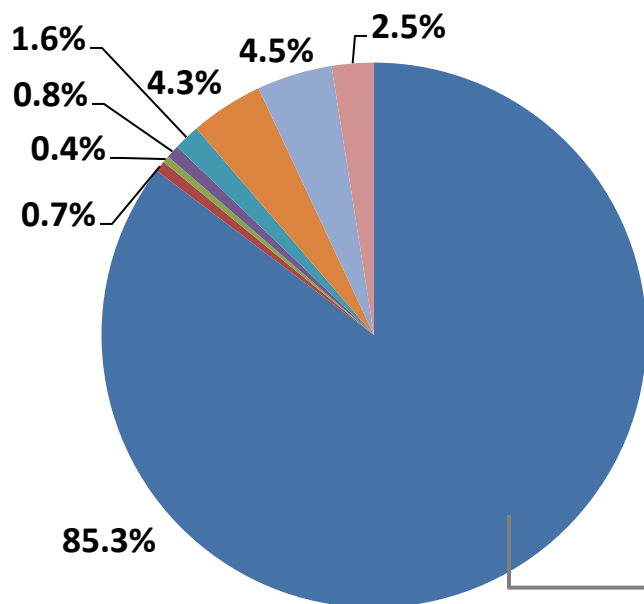
## ΠΗΓΕΣ ΘΑΛΑΣΣΙΑΣ ΡΥΠΑΝΣΗΣ\*



\* Αναφέρεται στις κυρίαρχες πηγές ρύπανσης ανά ελεγχόμενη ακτή

# ΕΠΙΒΑΡΥΝΣΗ ΑΚΤΩΝ ΑΝΑ ΚΑΤΗΓΟΡΙΑ ΥΛΙΚΟΥ

Αποτελέσματα καταμετρήσεων θαλάσσιων απορριμμάτων σε ακτές του Κεντρικού Σαρωνικού



**Συμβολή  
ΠΛΑΣΤΙΚΩΝ ΣΑΚΟΥΛΩΝ  
επί του συνόλου των  
πλαστικών**

